

料金計算アプリ



アプリケーションにGoogleMapを表示し、Googleの距離計算から料金を算出します

タクシー料金検索

博多駅、〒812-0012 福岡県福岡市博多区
福岡PayPayドーム、〒810-8660 福岡県福岡市博多区

目的地を追加

すぐに出発 ▼ オプションを表示

ルートを送信

福岡都市高速環状線/C 経由 14 分
交通状況を反映した現時点の最速ルート 8.2 km
このルートには有料区間が含まれます。
詳細

福岡PayPayドーム周辺のスポット

レストラン ホテル ガソリンスタンド 駐車場 もっと見る

設定 初期地点 普通車

距離 8.2 km 料金 2,550 円

ブラウザ
(GoogleMap)

料金計算

- ※検索結果の距離は自動では入力されませんので表示された距離を入力する必要があります
- ※GoogleMapの仕様が変更となった場合、アプリケーションが使用できなくなる場合があります
- ※料金は距離から算出しており、時間課金は反映されません

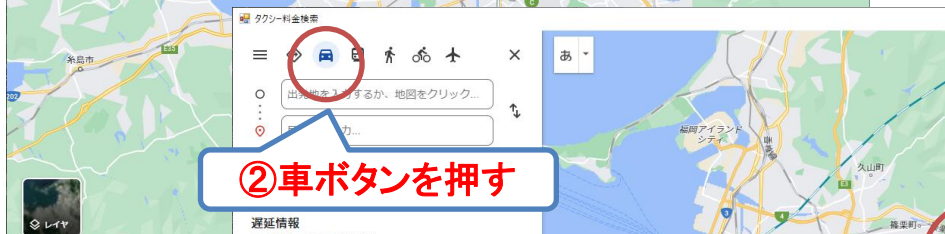
画面設定



初期画面(地図の位置はPCによって違います)



①ルートボタンを押す



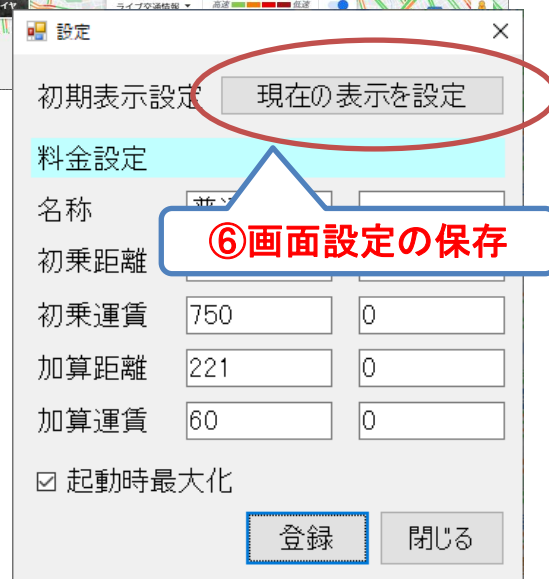
②車ボタンを押す



⑤設定ボタン



③必要なレイヤを選択




④初期起動位置に移動

⑥画面設定の保存

課金設定



 設定 ×

初期表示設定

現在の表示を設定

料金設定

名称	普通車	ジャンボ
初乗距離	1600	1600
初乗運賃	750	930
加算距離	221	148
加算運賃	60	60

☒ 起動時最大化

登録

閉じる

2種類の料金設定を行えます
名称を入力し、初乗・加算の条件設定を行います

レイヤ

ライブ交通情報

高速

低速

地図データ ©2023 日本

利用規約

プライバシー

フィードバックの送信

1 km

普通車

ジャンボ

距離

8.2 km

料金

2,550 円

2種類の料金設定を行った場合、切り替えボタンが表示されます